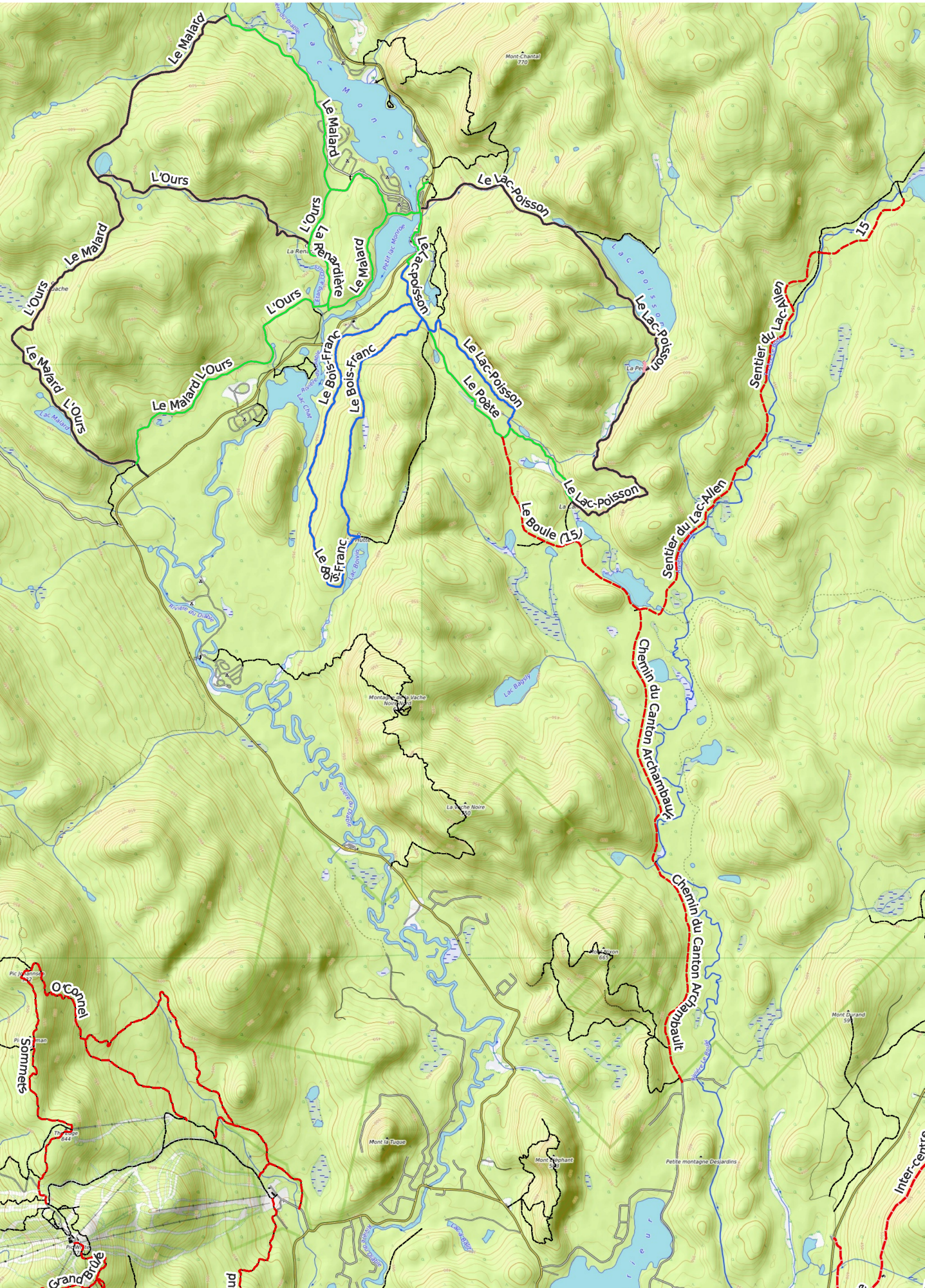
Le Malard
L'Ours
Le Malard
L'Ours
Le Malard
L'Ours
Le Malard
L'Ours
Le Malard
L'Ours
La Renardière
Le Malard
Le Lac-Poisson
Le Lac-Poisson
Le Lac-Poisson
Le Lac-Poisson
Le Lac-Poisson
Le Poète
Le Lac-Poisson
Le Bois-Franc
Le Bois-Franc
Le Bois-Franc
Le Boule (15)
Sentier du Lac-Allen
Sentier du Lac-Allen
15
Chemin du Canton Archambault
Chemin du Canton Archambault
O'Connel
Sommets
Grand Brûle
Inter-centre

Pistes de ski de fond des Laurentides (nord)

Légende

Sentiers de ski :

- sentier hors-piste
- sentier tracé facile
- sentier tracé intermediaire
- sentier tracée difficile
- sentier hors-piste damé (motoneige)
- itinéraire sur route, voie publique ou lac

Autres sentiers :

- sentier pédestre

Données cartographiques : © OpenStreetMap contributors (Open Data Commons Open Database License)
Fond de carte : © OpenTopoMap (Creative Common BY-SA)
Courbes de niveau : SRTM
Assemblage : © Romain Dessort (Creative Common BY-SA)

Carte à l'échelle 1/70 000 − 1 cm = 700 m
Équidistance des courbes de niveau : 10 m
Projection : WGS 84 Pseudo-Mercator − EPSG:3857

Édition : avril 2019
Mise à jour des données OSM : janvier 2021

Sources disponibles sur https://gitlab.com/billux/carte-ski-laurentides

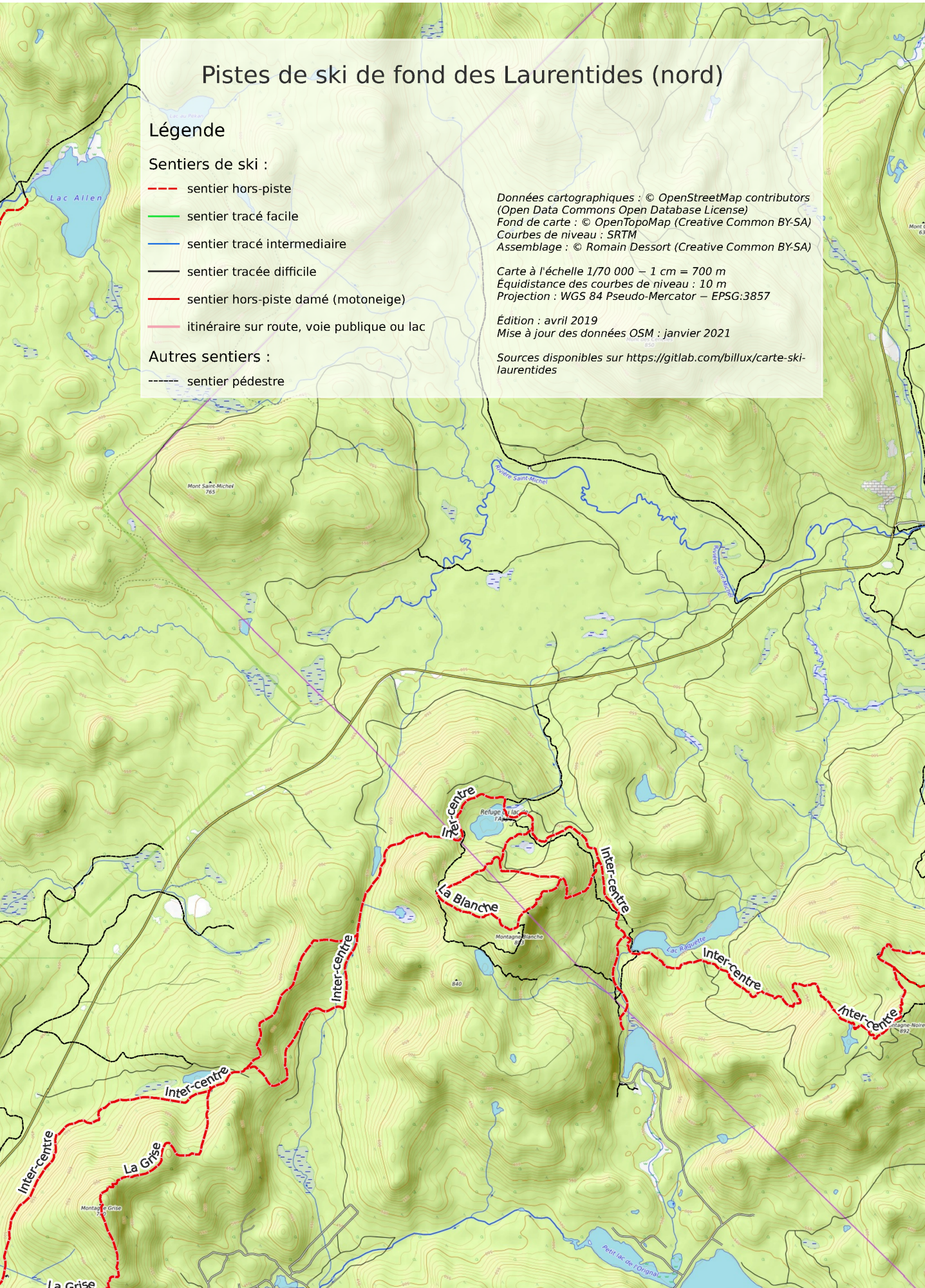

Lac Archambault
Saint-Donat-de-Montcalm
Mont Garceau 676
Lac Blanc
Cap de la Fée 625
Mont Coutu 630
Montagne du Carcan
Refuge La
La Donatienne
La Donatienne
Colline de la Mine 500
Lac Beauchamp
Piste #1 (7)
6
L'Inter-Vals
Rivière Saint-Michel
Le Branchu
Lac Simon
La Réserve 700
Sentier Lac-Lemieux (1)
Mont Gaudet 775
Mont Jasper 775
Lac Beaulion
5
Sentier 4 (4)
Lac Long
Mont du Lac Lézard 772
Inter-centre
Inter-centre
Refuge le Mésangeai
Montagne-Noire 892
Mont Mont Ouareau (7) (1)
Refuge Paul Ferreault
Lac Lemieux
Mont du Lemieux 772
Mont Kaaikop (7) (2)
L'Inter-Vals
Le Tour du lac (7) (1)
Lac Lespault
Mont Kaaikop 838
Mont Kaaikop (7) (2)
Le Violon (5)
Monette hiver
Le Ruisseau (2) (2)
Les Tours Jumelles, Sommet Nord 658
329

Grand Brûlé
Tour du Timbre
Nord-Sud
Nord-Sud
Inter-centre
La Grise
Lac Supérieur
Chalet Grablière
Rivière-du-Diable
Rivière-Le Boulé
Lac Gauthier
Lac Equerre
Mont de l'Indien
430
Lac Plat
Lac Carré
Sommet
426
Saint-Faustin-Lac-Carré
Lac Colibri
Mont Faustin
Mont Blanc Nord
530
Mont Joli
545
Pic 540
540
Lac de la Blanche
117

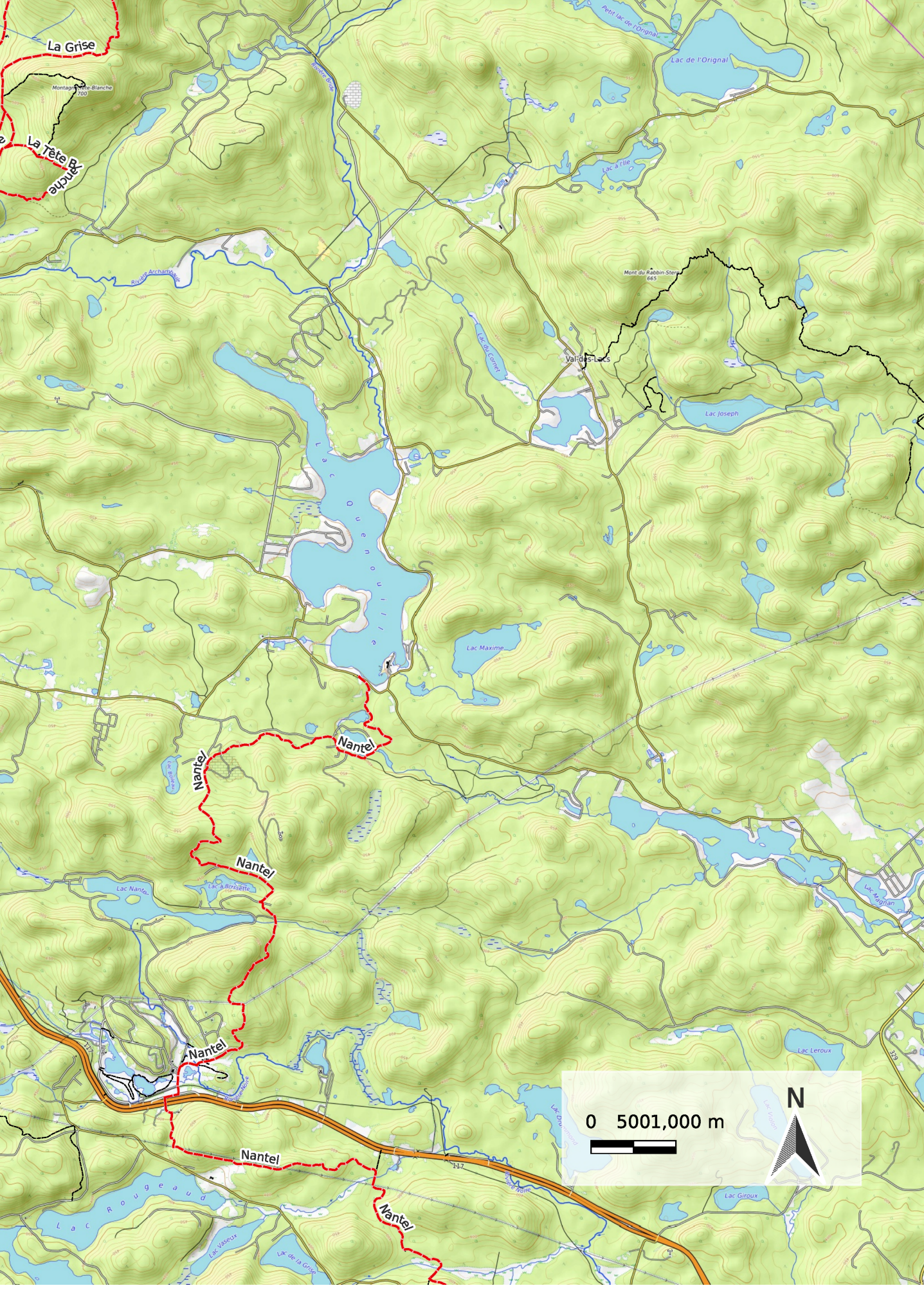
La Grise
Montagne-Blanche
700
La Tête Blanche
Petit lac de l'Orignal
Lac de l'Orignal
Lac à l'Ile
Mont du Rabbin-Sterne
665
Lac du Comet
Val-des-Lacs
Lac Joseph
Lac Maxime
Nantel
Nantel
Nantel
Nantel
Nantel
Nantel
Lac Nantel
Lac à Brissette
Lac Meignan
Lac Leroux
Lac Giroux
Lac Rougeaud
Lac Vaseux
Lac de la Grise
0 5001,000 m
N

Nord
658
Les Tours jumelles, Sommet Sud
643
Lac Boeuf
ntagne Noire
Lac Creux
Lac Huit
Rivière Dufresne
Lac Lajeunesse
Lac Limoges
Lac Clouter
Lac Donon
Lac Saint-Michel
Rivière Quesnillon
Lantier
Lac Cardin
Lac Arpin
Sainte-Lucie-des-Laurentides
Lac Sarrazin
Lac Hague
Lac Werner
329
Bonette
Ruisseau
Lafollière (3)
La Vallée